

DELIBERAZIONE ORIGINALE DEL CONSIGLIO COMUNALE

N. 114 del Reg.

Data 27/11/1976

OGGETTO: RIASSUNZIONE DALL'1/1/1977 IN AMMINISTRAZIONE DIRETTA DEI BENI AMMINISTRATI DALLA COMUNANZA AGRARIA APPENNINO GUAIDESE. ASSEGNAZIONE LIVELLI PROVVISORI AL PERSONALE DELL'ENTE.

L'anno millenovecentosettantasei

, il giorno ventisette

del mese di novembre

alle ore 17,30

, nella solita sala delle adunanze consiliari

del Comune suddetto.

Alla prima convocazione in sessione

straordinaria, che è stata partecipata ai signori

Consiglieri a norma di legge, risultano all'appello nominale:

CONSIGLIERI	Presenti	Assenti	CONSIGLIERI	Presenti	Assenti
1) BARBERINI Giuseppe	SI		16) FRILLICI Antonio	SI	
2) BISCONTINI Raffaele	SI		17) COSTANTINI Eugenio	SI	
3) MEGNI Giambattista	SI		18) BALDELLI Pellegrino	SI	
4) SCARAMUCCI Alba in Guaitini		SI	19) MATTEUCCI Augusto	SI	
5) TONI Antonio	SI		20) DEMEGNI Carlo	SI	
6) FIORUCCI Carlo	SI		21) GIOVAGNOLI Fiorello		SI
7) CASTELLANI Guerrino		SI	22) GUBBINI Carlo	SI	
8) ANGELETTI Lucio		SI	23) STAFFARONI Mario	SI	
9) PASSERI Aldo	SI		24) BALDASSINI Armando	SI	
10) VINCIOTTI Luigi	SI		25) SABBATINI Gastone	SI	
11) RAGUGINI Luciano		SI	26) BEDINI Gino		SI
12) GAROFOLI Luigi	SI		27) STELLA Mario	SI	
13) ALIMENTI Paolo		SI	28) PACIOTTI Gigi	SI	
14) CALAI Francesco	SI		29) VANTAGGI Gino	SI	
15) RONDELLI Leonello			30) ANASTASI Giuseppe		SI
15) MARIANI Giuseppe	SI				

Assegnati n. 30

In carica n. 30

Presenti n. 22

Assenti n. 8

Risultato che gli intervenuti sono in numero legale, assume la presidenza il Signor Gubbini

Carlo nella sua qualità di sindaco

Assiste il Segretario Balducci

Luciano

Vengono dal Signor Presidente nominati scrutatori i

signori: COSTANTINI Eugenio - VANTAGGI Gino - RAGUGINI Luciano.

La seduta è pubblica.

il Gualdo Tadino arido in "autogestione" a tutta i capo famiglia dispo-
nibili l'amministrazione della montagna in modo che potesse essere paga-
to mediante l'imposizione di tasse legnatico, pascopasco, di utenza,
con l'affitto dei pascoli e delle cave, ecc., doveva far fronte al paga-
mento del canone enfiteutico annuale, delle tasse terreni, delle spese
di amministrazione e di quelle relative alla manutenzione del patrimonio
ed ai miglioramenti fondiari, nonchè conseguire, in proseguito di tempo,
il riscatto del pagamento del canone annuo enfiteutico sopra citato.

Tutta la popolazione del Comune di Gualdo Tadino faceva parte di tale
nuovo Ente autonomo in qualità di utente e conservava verso la montagna
gli stessi diritti di uso civico che già aveva quando la montagna stessa
era amministrata direttamente dal Comune, sebbene ora l'esercizio di ta-
li diritti era gravato dalle tasse di legnatico, di pascolo, ecc. perce-
pitate dall'Amministrazione Autonoma dell'Appennino Gualdese.

Dopo l'avvenuta firma tra l'Appennino Gualdese e l'Amministrazione
Comunale dei relativi atti di corrispondenza catastale, gli immobili che
attualmente il Comune di Gualdo Tadino riprende in amministrazione diret-
ta sono i seguenti:

- ettari 2416.34.42 di terreni pascolivi e boschivi siti in territorio
di Gualdo Tadino, elencati nell'elenco allegato, con vari rifugi e fabbrici
cati ivi esistenti;
- ettari 24.05.80 di terreni boschivi cedui e cespugliati siti in Comune
di Fabriano e descritti anchessi nell'elenco allegato;
- diritti di pascolo e legnatico su di un area di terreno in uso promiscu
di circa 118 ettari in località "Chiavellara" di Fabriano; per la liquida-
zione di tali diritti ai cittadini di Gualdo Tadino, verrà a suo tempo as-
segnata in proprietà al Comune di Gualdo Tadino la terza parte circa dei
suddetti 118 ettari.

Il Bincio dell'Amministrazione Appennino Gualdese presentato dal Con-
siglio dimissionario presenta le seguenti risultanze alla chiusura dell'
esercizio 1975:

- Riscossioni:	L.	36.512.701.=
- Pagamenti:	L.	24.235.054.=
Avanzo di cassa:	L.	12.277.647.=
- Residui attivi:	L.	7.197.775.=
<hr/>		
- Somma attiva:	L.	19.475.422.=
- Residui passivi:	L.	11.639.497.=
<hr/>		

AVANZO DI AMMINISTRAZIONE AL 31/12/1975: L. 7.835.925.=

Per quanto riguarda invece l'anno in corso, si prevedono alla chiusura
dell'esercizio 1976 le seguenti risultanze:

- Riscossioni:	L.	48.445.231.=
- Pagamenti:	L.	39.882.567.=
Avanzo di cassa:	L.	8.562.664.=
- Residui attivi:	L.	11.774.780.=
<hr/>		
- Somma attiva:	L.	20.337.444.=
- Residui passivi:	L.	10.309.305.=
<hr/>		

AVANZO DI AMMINISTRAZIONE PREVISTO

- 1) Sig. Confidati Sergio con anzianità di servizio parificato a quello Comunale dal 1/4/1951 e con mansioni e qualifica parificate a quelle di capo ufficio comunale;
- 2) Sig. Angeletti Angelo con anzianità di servizio parificato a quello comunale e con mansioni di guardiabosco.

Terminata la relazione dell'Assessore Barberini, il Sindaco invita il Consiglio a far conoscere le proprie determinazioni in merito.

Dopo di che

IL CONSIGLIO COMUNALE

UDITA la relazione dell'Assessore Barberini;

RITENUTO che l'unico organo che può adeguatamente rappresentare, come è stato sempre per il passato, la generalità della popolazione utente della montagna gualdese, è il Consiglio Comunale di Gualdo Tadino;

RITENUTO che nella presente situazione e per tutti i motivi enunciati in narrativa è opportuna e necessaria, ai fini della tutela degli interessi generali della popolazione, la riassunzione dell'amministrazione diretta della montagna, accogliendo così la richiesta avanzata a tal fine dalla attuale Comunità Agraria Appennino Gualdese;

VISTA la vigente legge comunale e provinciale;

DOPO breve discussione;

CON voti favorevoli n. 22, nessuno contrario, nessuno astenuto, su n. 22 consiglieri presenti e votanti;

D E L I B E R A

1°- DI RIASSUMERE, come riassume, a decorrere dal 1/1/1977, l'amministrazione diretta di tutti i propri beni montani (terreni e fabbricati) descritti in narrativa e riportati nell'elenco allegato al presente atto quale parte integrante e sostanziale, sino ad ora amministrati dall'Ente "Amministrazione dell'Appennino Gualdese" il cui personale, di seguito indicato è assunto in ruolo dal 1/1/1977 alle dipendenze di questo Comune, seguendo il trattamento economico e di carriera in atto al 31/12/1976:

- Sig. Confidati Sergio, nato a Gualdo Tadino il 9/6/1929, con anzianità di servizio parificato a quello comunale dal 1/4/1951; a cui si attribuisce la qualifica e le mansioni di Capo Ufficio Comunale di ruolo e al quale viene assegnato il sesto livello retributivo dei dipendenti comunali (L. 3.672.000 annue, più l'indennità integrativa, l'aggiunta di famiglia per due figlie e la madre a carico e la 13^a mensilità);
- Sig. Angeletti Angelo fu Michele, nato a Gualdo Tadino il 15/1/1926, con anzianità di servizio parificato a quello comunale dal 1/3/1964; a cui si attribuiscono la qualifica e le mansioni di Guardiaboschi-comunale di ruolo e al quale viene assegnato il 3^o livello retributivo dei dipendenti comunali (L. 2.508.500 annue, più l'indennità integrativa e la 13^a mensilità).

2°- DI APPORTARE conseguentemente, ~~ma~~ come apporta, alla vigente pianta organica del personale comunale a decorrere dal 1/1/1977 le variazioni occorrenti per l'istituzione di due nuovi posti da ricoprirsi dai sopra indicati dipendenti.

3°- DI DARE INCARICO all'Ufficio Tecnico Comunale e all'Ufficio Revisione

7
finanziaria dell'Ente "Amministrazione Appennino Gualdese".

4^a- DI DARE mandato alla Giunta Comunale di presentare una relazione illustrativa delle risultanze della ricognizione di cui al precedente punto prima della firma dei verbali di consegna dei beni e degli immobili amministrati dall'Amministrazione Appennino Gualdese e prima della loro iscrizione nel libro degli inventari di questo Comune.

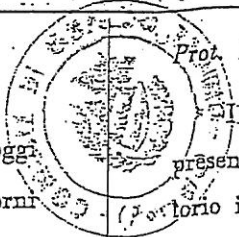
provato e sottoscritto:

IL PRESIDENTE

Il Segretario

Il Consigliere Anziano

3012 - E 20 APR. 1977



Prot. N.

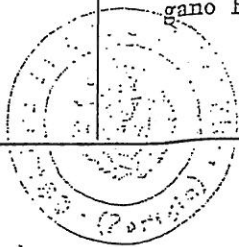
la sujestesa deliberazione viene iniziata oggi
cazione all'Albo Pretorio per quindici giorni
ivi con contemporaneo invio al competente
Regionale di controllo sugli atti dei Comuni.

Il sottoscritto Segretario attesta che copia della
presente deliberazione è stata pubblicata all'Albo Pre-
torio il giorno
festivo
di mercato
oppure dal al
e che nessun reclamo è stato presentato contro la
medesima.

Il Segretario

Oggi stesso viene trasmessa al competente Or-
gano Regionale di controllo sugli atti dei Comuni.

Il Segretario



Rilasciata la copia, li 20 APR. 1977

la sujestesa deliberazione è divenuta esecutiva in seguito alla pubblicazione all'Albo Pretorio di questo Comune
oppure: dal al
reclami ed invio al competente Organo Regionale di controllo, il quale ne ha accusato ricevuta in data
, senza che ne sia stato pronunciato, entro i 20 giorni successivi, a norma del-
della legge 10 febbraio 1953, n. 62, l'annullamento.

Il Segretario

SPAZIO RISERVATO ALL'ORGANO DI CONTROLLO

REGIONE DEL L'UMBRIA

IL COMITATO DI CONTROLLO

pranda atto il 22-4-77 n. 14238

IL SEGRETARIO

IL PRESIDENTE

[Handwritten signatures]

gia
IONE
ATA
AL
siliari
gnori
ssenti
SI
SI
22
8
tori i

Deliberazione originale della Giunta municipale

N. 445 del Reg.

Data 11 SETTEMBRE 1976

OGGETTO:

INCARICO AL GEOM. VERGARI AUGUSTO DI ESPERIRE TUTTI GLI ATTI DI CORRISPONDENZA TRA IL VECCHIO E IL NUOVO CATASTO DEI TERRENI GIÀ INTESTATI ALL' "APPENNINO GUALDESE" PER RI PORTARLI A NOME DEL COMUNE.-

L'anno millenovecentosettantasei il giorno undici del mese di settembre

alle ore 11 nella sala delle adunanze del Comune suddetto, convocata con appositi avvisi,

la Giunta municipale si è riunita con la presenza dei signori:

				Presenti	Assenti
CARLO	GUBBINI	- SINDACO	✓	SI	
GIUSEPPE	BARBERINI	- ASSESSORE anz.		SI	
LUIGI	VINCIOTTI	"	✓	SI	
G. BATTISTA	MEGNI	"	✓	SI	
GINO	BEDINI	"		SI	
GASTONE	SABBATINI	"	✓	SI	
CARLO	FIORUCCI	"			SI

e con l'assistenza del Segretario comunale signor Riccardo Zangarelli.-

Il Sindaco, constatato che gli intervenuti sono in numero legale, dichiara aperta la riunione ed invita i convocati a deliberare sull'oggetto sopraindicato.

L'assessore anziano, Sig. Barberini Giuseppe, riferisce che nel 1896 il Comune di Gualdo Tadino cedeva l'amministrazione dei beni montani di proprietà comunale alla costituenda Comunità Agraria dell'Appennino Gualdese, pur restando il Comune unico proprietario dei beni suddetti. Successivamente, in data 1/8/1955, con l'entrata in vigore del Nuovo Catasto Terreni, tali beni, in sede di censimento, sono stati erroneamente intestati alla Comunità Agraria dell'Appennino Gualdese, per cui è necessario incaricare un tecnico per esperire tutti gli atti di corrispondenza tra il vecchio ed il nuovo Catasto, ecc., per riportare catastalmente a nome del Comune di Gualdo Tadino tutti i beni montani di che trattasi.

LA GIUNTA MUNICIPALE

UDITA la relazione dell'assessore anziano Sig. Barberini Giuseppe;
RITENUTO di fare proprie le proposte enunciate dallo stesso nella sua relazione;

ASSUNTI i poteri del Consiglio Comunale, stante l'urgenza di provvedere in merito, ai sensi dell'art.140 del T.U.L.C.P. 4/2/1915, n.148;
CON voti unanimi, resi nei modi di Legge,

D E L I B E R A

- 1) DI INCARICARE il Geometra VERGARI AUGUSTO di Gualdo Tadino di espedire tutti gli atti peritali (atti di corrispondenza tra il vecchio ed il nuovo Catasto, ecc.) per riportare catastalmente a nome del Comune di Gualdo Tadino tutti i beni montani (terreni e fabbricati) di proprietà del Comune, oggi erroneamente intestati alla Comunanza Agraria dell'Appennino Gualdese ed alla Amministrazione Appennino Gualdese;
- 2) DI IMPUTARE la spesa che si prevede in circa L.490.000, al Cap.25 (1-1-3) "Spese tecniche, progettazioni, perizie, ecc." del Bilancio di previsione dell'esercizio finanziario 1976, che, stanziato in L.15.000.000, presenta la necessaria disponibilità.
- 3) DELLA PRESENTE deliberazione, adottata in via d'urgenza, sarà fatta relazione al Consiglio Comunale, ai fine di ottenere la ratifica.-

Approvato e sottoscritto:

IL SINDACO

Il Segretario

R. Zangarelli

L'Assessore Anziano

G. Barbellini

Prot. N. 714 li 22 SET 1976

Della sujestesa deliberazione viene iniziata oggi la pubblicazione all'Albo Pretorio per quindici giorni consecutivi con contemporaneo invio al competente Organo Regionale di controllo sugli atti dei Comuni.

Il Segretario

R. Zangarelli

Prot. N. li

Il sottoscritto Segretario attesta che copia della presente deliberazione è stata pubblicata all'Albo Pretorio il giorno festivo di mercato oppure dal al e che nessun reclamo è stato presentato contro la medesima.

Oggi stesso viene trasmessa al competente Organo Regionale di controllo sugli atti dei Comuni.

Il Segretario

Rilasciata la copia li 22 SET 1976

La sujestesa deliberazione è divenuta esecutiva in seguito alla pubblicazione all'Albo Pretorio di questo Comune il giorno: oppure: dal al senza reclami ed invio al competente Organo Regionale di controllo, il quale ne ha accusato ricevuta in data , senza che ne sia stato pronunciato, entro i 20 giorni successivi, a norma dell'art. 59 della legge 10 febbraio 1953 n. 62, l'annullamento.

Il Segretario

SPAZIO RISERVATO ALL'ORGANO DI CONTROLLO

RATIFICATA
dal 128 del 27 NOV 1976

Esecutiva per decorrenza dai termini ai sensi degli artt. 59 e 60, della legge 10-2-1953, n. 62.

Gualdo Tadino. 16 OTT. 1976

IL SEGRETARIO CAPO



F
L
C
T
I
R
T
I
K
t
l
f
t
V
r



COMUNE DI GUALDO TADINO

PROVINCIA DI PERUGIA

Prot. n° 6943

Gualdo Tadino, li 15 Settembre 1976.

Egr. Geom. AUGUSTO VERGARI
Corso Italia n° 11
GUALDO TADINO (PG)

Con la presente si dà incarico alla S.V. di espletare, nel più breve tempo possibile, tutti gli atti peritali (atti di corrispondenza tra il vecchio ed il nuovo catasto, ecc.) per RIPORTARE CATASTALMENTE a nome del COMUNE DI GUALDO TADINO tutti i beni montani (terreni e fabbricati) oggi erroneamente intestati alla "Comunanza Agraria Appennino Gualdese" ed alla "Amministrazione Appennino Gualdese".

A tale scopo, se lo ritiene necessario, può consultare gli atti e i documenti esistenti presso l'ufficio dell'Appennino Gualdese il cui Segretario è a Sua disposizione per fornirgli tutti i chiarimenti e le delucidazioni che il caso richiede. A suo tempo il Comune di Gualdo Tadino provvederà a liquidargli la parcella relativa all'espletamento del lavoro suddetto.

IL V. SINDACO
(Giuseppe Barberini)



Giuseppe Barberini

GUALDO TADINO, 11 NOV 1976

AL SIG. SINDACO del COMUNE di

GUALDO TADINO

Con riferimento all'incarico conferitomi con delibera della Giunta Comunale n°443 dell'11/9/1976, comunico di aver ultimato l'espletamento degli atti di corrispondenza catastali riportando a nome del "COMUNE DI GUALDO TADINO" tutti i beni montani (ettari 2417,46,22) sino ad oggi amministrati dall'Ente "Appennino Gualdese".

Quanto prima Vi rimetterò la relativa parcella con preghiera di effettuare subito il pagamento.

Distinti saluti.

(Geom. Augusto Vergari)

Augusto Vergari

COMUNE DI GUALDO TADINO	
038810	25 NOV. 76
11/11/76	

Prot.n° 1308

Gualdo Tadino, lì 23 APR. 1978

OGGETTO: Richiesta notizie.


ALLA COMUNITA' MONTANA "ALTA VALLE
DELL'ESINO", Piazza Manin n°9
60044 FABRIANO (AN)

Con riferimento alla Vs. nota del
23/3/1978, n°489 di Prot., di pari oggetto.

Si comunica che l'"Amministrazione
dell'Appennino Gualdese di Gualdo Tadino" (che
in passato amministrava per conto degli utenti
gualdesi i circa 25 ettari di terreno montano
siti in mappa Cancelli, Cacciano e Serradica
del Comune di Fabriano) è stata assorbita dal
COMUNE di GUALDO TADINO a cui fa capo pertanto
attualmente l'amministrazione e la valorizza-
zione di tali beni montani.



IL SINDACO
(Carlo Gubbini)



Fabriano 23/3/78

prot.489

Sigg. PRESIDENTI delle Comunanze Agrarie ricadenti nel territorio di questa Comunità Montana

e p.c. Sigg. SINDACI dei Comuni Membri

L O R O S E D I

Oggetto: Richiesta notizie


Al fine di avere un quadro conoscitivo della reale situazione delle Comunanze Agrarie ricadenti nel nostro territorio si chiede alle SS.LL. di fornirci, con cortese sollecitudine, le seguenti notizie:

- Se il Consiglio di Amministrazione é funzionante secondo le norme dei relativi statuti;
- ove esiste un Commissario straordinario da quanto tempo il medesimo é stato insediato e tra quanto si prevede di giungere alla normalizzazione con la elezione del Consiglio di Amministrazione e del Presidente.
- Notizie sull'attività attuale e sulle prospettive future.

Tali notizie dovranno pervenire presso la nostra Sede di Fabriano, piazza Manin 9, tel.22711-22712 ove i nostri funzionari sono a Loro disposizione per ogni ulteriore chiarimento.

Unitamente a tali dati si richiede di rimettere a questa Comunità copia del relativo statuto.

In attesa di quanto richiesto si porgono distinti saluti.



UFFICIO TECNICO ERARIALE DI PERUGIA Via Domenico Scarlatti n. 43

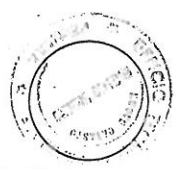
N° D'ORD. 561 ORARIO GIORNI FERIALE - ORE 8,30 - 12,30 PIANO

ALLA DITTA SOTTOINDICATA SONO STATE ACCERTATE NEL N. C. E. U. DEL COMUNE DI GUALDO TADINO LE UNITÀ IMMOBILIARI ELENCAE NEL PRESENTE FOGLIO. CONTRO I DATI DI ACCERTAMENTO PUÒ ESSERE OPPOSTO RICORSO SU CARTA DA BOLLO DA LIT. 400 TRAMITE QUESTO UFFICIO ALLA COMMISSIONE CENSUARIA COMUNALE ENTRO IL TERMINE PERENTORIO DI TRENTA GIORNI DALLA DATA DI NOTIFICA DEL PRESENTE FOGLIO.

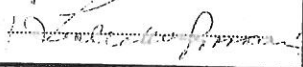
DATA DELLA NOTIFICA 09-11-1969

FIRMA DEL MESSO COMUNALE


FIRMA DEL CONSEGNETARIO DELL'AVVISO



L'ISPETTORE GENERALE DIRIGENTE
 (D) Attilio Giovanni
 IL DIRIGENTE DELL'UFFICIO



A	B	C	D	1	2	3	4	5	6	7	8	9	10	11	12	13	14	15	16	17	18	19	20	21	22	23	24	25
---	---	---	---	---	---	---	---	---	---	---	---	---	----	----	----	----	----	----	----	----	----	----	----	----	----	----	----	----

PARTITA N. 2467 Comune GUALDO TADINO La partita si compone di N.

Matricola anagraf. trib.	Mutaz. N.	DITTA	DITTA	Matricola anagraf. trib.	Matricola anagraf. trib.
	1	COMUNANZA AGRARIA dell'Appennino Gualdese di G. Tadino			

INDICAZIONE DEI BENI

Riferimento al n. d'ord. delle mutazioni	PARTITA		RIFERIMENTO ALLA MAPPA		UBICAZIONE		Data di costruzione		COSTRUZIONE			Superficie in m.²	Superficie in m.²	Superficie in m.²	Superficie in m.²	Superficie in m.²	Superficie in m.²
	di Provenienza	di Carico	Sez. Foglio	Numero Princ. Sub.	Via, Piazza, Vicolo, Calle, ecc.	N. piano	Zona cens.	Categ. classe	vari	m.²	m.²						
1-2	700		32	100	Via della Rocchetta	4 T	C/1	4				24	256				
1-2			44	(235)	VIA DELLA Rocchetta	4 T	C/1	4				33	353				
2-				(234)													
2-																	
3	N.A.		40	979	Loc. S. Eustachio Valserde	5 T	C/4	U				195	1014				
TOTALI: U.I. 2												220	1367				

esata del frazionamento del 1949 (controllare sul foglio anagrafico il N° 979)

Questo numero è censito al catasto terreni a nome del Comune di Gualdo Tadino (Bar. alla M. 8555 - scheda 19)

Anno Costruzione

MINISTERO DELL'ECONOMIA - DIREZIONE GENERALE DEL CATASTO E DEI SERVIZI TECNICI - SCHEDEARIO PARTITE - CATASTO ED. - C. LIBERANO Mod. N. 500 Mod. con F. T. 280

25/11/1976
 REGOLARE
 Il Funzionario dell'Ufficio di Perugia
 F/to: Ferdinando Squartini

DICHIARAZIONE DI CORRISPONDENZA

(paragrafo 7 Istruz. XIV mod.)

1114-2717-4960- 1 scheda

Si DICHIARA che alla pagina del registro delle partite del NUOVO CATASTO terreni del Comune di GUALDO TADINO risulta erroneamente intestata la ditta: COMUNANZA AGRARIA DELL'APPENNINO GUALDESE; AMMINISTRAZIONE DELL'APPENNINO GUALDESE con sede in GUALDO TADINO; COMUNANZA AGRARIA DELL'APPENNINO GUALDESE di GUALDO TADINO; ARRE DI ENTI URBANI E PROMISCUI.

per le seguenti particelle: Foglio N. = = = particelle N. = = =
 V E D I R E T T O

per complessivi Ettari 2417,46,22
 Si DICHIARA altresì che i beni di cui sopra corrispondono nel VECCHIO CATASTO a quelli descritti alla mutazione N. 10256 del Comune di GUALDO TADINO intestati alla ditta: COMUNE DI GUALDO TADINO UTILISTA; CALABRESI FILIPPO, MARIO ED ADA fu Paolo DIRETTARI.

e cioè Mappa = = = N.ri = = =
 V E D I R E T T O

per complessive Tavole 21500,70 pervenuti per (r) Successione di Bacchettoni Anna, morta il 30/10/1947, don. 5, Vol.2089, ufficio successioni Roma.

Pertanto gli intestatari di cui sopra, sia del Nuovo che del Vecchio Catasto, chiedono che ai sensi del paragrafo 7 dell'Istruzione XIV modificata sia dato corso anche nel Nuovo Catasto alla voltura già eseguita nel Vecchio in conseguenza dell'atto sopra citato.

Data 23.11.1976 Firme (2)
 Comune di Gualdo Tadino
 Provincia di Perugia
 IL SINDACO
 (Carlo Gubbini)
 (Carlo Gubbini)

Si autenticano le firme dei Sigg. CARLO ROSSI nato il 20/11/1910 o CARLO GUBBINI nato il 28/5/1948, entrambi nati a GUALDO TADINO (Prov. di Perugia).

Data 23.11.1976
 Comune di Gualdo Tadino
 Provincia di Perugia
 IL SEGRETARIO CAPO
 (Carlo Gubbini)

ALLEGATI - Elenco terreni

-Copia atto notarile di affranco dell'enfiteusi rogito Carlo Nannarone di Roma.

- (1) Atto di compravendita; di divisione; di cessione ecc.; stipulato in data dal Notaio registrato a . . . il . . . al N. . . . Oppure: Successione apertasi il . . . per morte di . . . come da denuncia . . . volume . . . registrata a . . . il . . . al N. . . . Se la successione è testamentaria citare se il testamento è pubblico od olograto e descriverne gli estremi e cioè: firmato in data . . . registrato a . . . il . . . al N. . . .
- (2) Le firme debbono essere autenticate. Gli intestatari possono incaricare di firmare una persona di loro fiducia da essi delegata con scrittura ed autenticata.
 Nel caso che un intestatario sia deceduto sarà necessario il

Gualdo Tadino 5 Novembre 1968.

→ Ma. Raffaella
Scarpini

Indagini sui beni dei beni, Comunanze Agrarie, Enti Pubblici ecc.

A nota 29.437 Div. III.

Questa Amministrazione Agraria é in godimento dei seguenti beni.

a) Come utilista e Direttrice BACCHETTI ANNA Ved. Calabresi e per questa defunta i propri eredi.


In Comune di Gualdo Tadino

Boschi cedui di alto monte.....	Ett.	705.40,30	✓
Cespugliati.....	"	677.91,60	—
Prati pascolivi d'alto monte.....	"	409.50,=	—
Improduttivi sterili.....	"	358.20,10	—
b) Intestati al Comune di Gualdo Tadino e Nocera Umbra per l'Amministrazione Appennino Gualdese.....	"		
Prati pascolivi d'alto monte.....	"	120.00,00	✓
Improduttivi sterili.....	"	60.16,00	—
c) In Comune di Fabriano intestati alla Comunanza Agraria Appennino Gualdese....			
Boschi cedui.....	"	102.11,50	✓
Prati pascolivi d'alto monte.....	"	40,	✓

Per un importo di Ettari

2473.29,50
=====

IL PRESIDENTE
(Geom. Francesco Gubbiotti)



TERRENI SITI IN TERRITORIO DEL COMUNE DI FABRIANO (Prov. di Ancona)

INTERSTAZIONE	Sezione o Comune censuario	Foglio	M A P P A SUPERFICIE				REDDITO		L L L L
			Numero principale	Ettari	Are	Cent.	Lire	Centesimi	
MAPPA CANCELLI	M.	VIII	70	0	68	60	19	98	Affrancazione eseguita nel 1898 dal Marchese Serafini, sentenza 9/2/1898 della Giunta degli Arbitri di Ancona, registrata 18 detto al n°441.
"	"	"	59	14	18	20	184	37	
"	"	IX	49	0	50	00	6	50	
MAPPA CACCIANO	H.	V	22	8	69	00	112	97	
TOTALE				24	05	80	323	282	

Comune della Chiavella
TERRITORIO DI FABRIANO

MAPPA e NUMERI	CONTRADA E VOCABOLO	COLTIVAZIONE	SUPERFICIE		ESTIMO		ANNOTAZIONI
			Tavo- le	em.	Scudi	Baie	
SARADICA n°28	Chiavella ra	Boschi e pa- scoli	59	44			<u>PROMISCUITA'</u> Intestato al Sig. Miliani Rinaldo
n°5	" "	" "	566	84			Intestato Comuna- za di Seradica.
		TOTALE	626	28			
AMPODONICO n°43	Monte Nero	Boschi e pascoli	279	45			<u>PROMISCUITA'</u> Intestato al Sig.
n°61	" "	" "	213	98			Miliani Rinaldo
n°44	" "	" "	60	86			
		TOTALE	554	29			